



N° 27 JUIN 2021



Le mot de la présidente

En ce printemps 2021, grâce à la pluie, la végétation de notre quartier est luxuriante. Pour notre plus grande joie de riverains, les routes et chemins qui sillonnent notre vallée des Pinchinats en sont embellis.

Des travaux de voirie ont été effectués : revêtement neuf, ruisseaux dégagés ... A programmer dans l'avenir : la réfection du chemin des Chênes ainsi que celui de la fontaine des Tuiles.

Chemin Pierre Pascalis, une écluse a été posée ralentissant relativement la circulation.

Le "Vallat" qui longe la route des Pinchinats s'est refait lui aussi une beauté grâce à l'intervention des techniciens du SABA (Syndicat d'Aménagement du Bassin de l'Arc). Nous avons pu les voir nettoyer, dégager et évacuer les traces des incivilités qui obstruaient le cours d'eau. La mare stagnante, aux abords du club hippique, a ainsi fortement diminué. Ce travail s'inscrit dans un programme de restauration et d'entretien des cours d'eau du bassin de l'Arc afin de conserver, valoriser les milieux aquatiques et réduire le risque d'inondation.

Toujours sur la route des Pinchinats, un arrêt remarquable, « La cabane à livres », située contre le mur de la chapelle Sainte-Anne, invite les passants à la lecture. C'est un vif succès ! Les livres, depuis plusieurs mois, s'y échangent régulièrement.

Sommaire

➤ **Le mot de la présidente**

De plus, et ceci nous touche particulièrement : des terres agricoles bordant nos chemins se trouvent valorisées par la plantation de jeunes vignes ou de belles et grandes oliveraies, sans oublier les cultures maraîchères qui prospèrent. Nous nous en réjouissons.

➤ **Message du CIQ**

Enfin, en ce printemps de renouveau nous avons voulu vous surprendre, nos routes et nos chemins portent un nom, une histoire...

Et pour compléter, des documents d'archives seront mis sur le site web du CIQ.

Bonne promenade et belles découvertes à chacun !

Emmanuèle CHINOT

➤ **Route et chemins des Pinchinats**

Message du CIQ

➤ **Bulletin d'adhésion**

L'Assemblée Générale du CIQ se tiendra à l'automne en fonction du contexte sanitaire.

ROUTE ET CHEMINS DES PINCHINATS

Le quartier des Pinchinats est un lieu préservé de la campagne aixoise. Les anciennes bastides, encore entourées de leurs terres, étaient autrefois accouplées à leur ferme, sur lesquelles poussaient la vigne, l'olivier, le blé, les cultures de maraîchage, les arbres fruitiers, avec aussi du petit élevage et les animaux pour le travail aux champs. Ces fermes alimentaient les propriétaires résidant à Aix et le surplus était vendu au marché.

Voici une description datant de 1890 : « Cette fraîche et riante vallée s'ouvre au nord-ouest de la ville ; elle a reçu très probablement son nom d'une famille qui devait autrefois y être propriétaire et qui a laissé à Aix des souvenirs : la première chapelle de la nef Corpus Domini à St-Sauveur, fut en effet fondée en 1535 par le chanoine Honoré de Pinchinat. Sous les Romains le vallon des Pinchinats s'appelait vallis Mariana ; au XVII^e siècle on le désignait quelquefois sous le nom de petit Sambuc. »(1)

Approchons d'autrefois...Voudriez-vous parcourir en pensée cette campagne aux temps anciens où l'on se déplaçait à pied, à cheval ou en charrettes, par les chemins pierreux ?

Pétition pour un chemin (2)



Comment rejoindre, depuis l'acqueduc, la chapelle des Pinchinats récemment construite ?




Il a fallu une pétition !

A la demande des paroissiens la ville acquiert des terrains dès 1861 pour créer le

chemin vicinal n°47 ou VC 47

avant de s'appeler ... ?

Déplions ce numéro pour découvrir la réponse.



Penchons-nous sur la Fontaine de tuiles

« Le chemin, qui parcourt la vallée et que nous allons suivre, conduisait autrefois à Vauvenargues, au Sambuc, à Jouques et à Rians, mais aujourd'hui il s'arrête à la campagne appelée Fouen-dei-Teoule, à 6 kilomètres de la ville. » (1) C'était le chemin vicinal n°8 puis il a pris le nom de la dernière propriété **Fontaine des Tuiles**.

Au XVIII^e siècle, La « Font des Teules » était une ferme avec une source, un puits et un grand verger d'amandiers. L'eau étant rare et précieuse, les propriétaires récupéraient l'eau du toit vers des bassins d'où le nom de « fontaine des tuiles ».

La maison « noble » a été construite vers 1820, de l'autre côté du chemin, en face de la ferme. L'accès se faisait par une belle allée de cèdres. Elle comprend des dépendances, un chenil et un espace pour la basse-cour.

Vers 1910 les amandiers ont été remplacés par de la vigne. En 1913, la maison a été agrandie avec la construction de deux ailes, l'une pour une habitation, l'autre pour les chais avec une entrée charretière et une cour, un étage de logements surmonté par un toit terrasse et deux chambres. Et même si une partie de la maison a un air industriel, il n'y a jamais eu de fabrique de tuiles !

Allons au charbon

Nous avons par chez nous un « **chemin Noir** ». D'où lui vient ce qualificatif ? Était-il particulièrement « sombre à cause d'une végétation abondante et l'étroitesse du chemin » ?


Plusieurs habitants racontent qu' « *il se nomme ainsi car le charbon de bois fabriqué sur le plateau descendait en charrette par ce chemin pour être vendu à Aix.* » « *Dès le premier quart du XIX^{ème} siècle, l'activité de charbonnier commence à être mentionnée comme activité à part entière. C'est l'époque où l'on fait appel à des travailleurs qualifiés, qu'on fait venir d'ailleurs.* »



http://fr.wikipedia.org/wiki/Charbon_de_bois

Ce seront d'abord les Auvergnats puis à partir des années 1860 des émigrés venus d'Italie du Nord. Ce phénomène est justifié « *côté français par le développement d'activités qui réclament de la main-d'œuvre, la naissance des grandes industries, la construction de routes, de voies ferrées, le développement des mines, etc. côté italien, des campagnes surpeuplées, peu de possibilités d'embauche, une tradition séculaire d'émigration saisonnière, en particulier dans le Piémont frontalier.* » « *C'est une émigration temporaire, les hommes viennent faire les saisons, repartent à la fin des travaux.* » « *Ces émigrés sont des paysans. Au village d'origine, ils possèdent terres et maisons et entendent les garder, ils sont insérés dans un réseau familial et social structuré.* » Petit à petit, ils vont devenir « *charbonniers de métier* ». (3)

« *Tout le métier de charbonnier se passe en forêt.* » Il travaille pour un patron qui lui concède une parcelle de forêt. Il coupe le bois nécessaire à la fabrication du charbon de bois, qu'il transporte sur son dos ou sur un traîneau jusqu'à une plateforme où il édifiera la charbonnière. Cela représente des semaines de travail. Il construit son logement à côté pour être « *en permanence à pied d'œuvre* ».

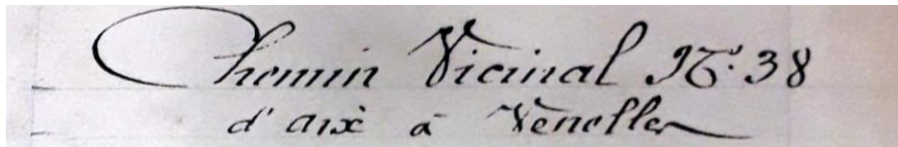


Charbonnière entre le parking du Taulisson et la chapelle Ste Concorse

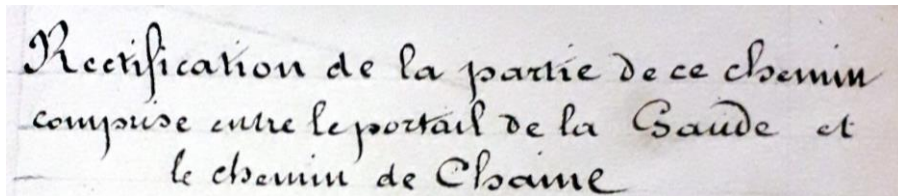
Si en Italie il vivait dans une maison en pierres avec des toits de lauze, ici c'est une cabane en bois, précaire avec un mobilier sommaire. Il y habite avec femme et enfants. Ce n'est pas une vie solitaire. « *La forêt est un espace fréquenté, parcouru, habité.* » « *Les relations avec le village sont souvent temporaires* » car le charbonnier reste le temps de son travail. Parfois il cherche à changer d'activité et donc de statut social. « *Le métier est décrit comme un 'travail de galérien' voire 'le dernier des métiers'.* » (3) **Ce galérien, aurait-il besoin de se reposer ? Déplions ce numéro pour découvrir la réponse.**

Pourquoi dévier ?

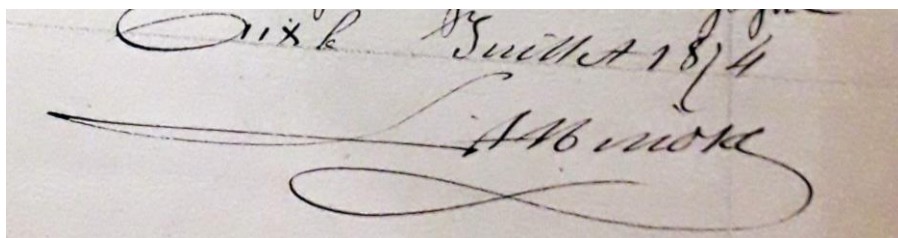
Le chemin d'Aix à Meyrargues, devenu chemin vicinal n°38 en 1837-1838 puis chemin d'intérêt commun n°10 en 1898, s'est appelée en 1899 : **route des Pinchinats**. Et à présent, de façon moins poétique : CD63°.



A partir de La Gaude, le chemin partait tout droit vers Venelles, mais la forte pente avant le col était une épreuve pour les charrettes.



Dès 1874 la municipalité a décidé d'un contournement.



Déplions ce numéro pour découvrir le plan.

Chaîne ou chênes ?

Avez-vous déjà pris le **chemin des chênes** ? Monsieur Eric Pourchier témoigne : « Ma famille, issue des Fabre, y est installée depuis 1858 et ce chemin, alors sans nom, desservait principalement la bastide de CHAÎNE via son allée, ainsi que trois maisons jusqu'à la FARIGOULE.

A la création du "Parc ANDRE" (actuel Parc des Hauts Pinchinats), le chemin est devenu traversant, reliant la route des Pinchinats au chemin de la Fontaine des Tuiles. Depuis, les promeneurs à pieds ou à vélo goûtent le charme tranquille de son caractère rural bien préservé. Champs, vignes, oliviers, pins... et chênes blancs.

En faisant des recherches au cadastre, dans les années 80, Jean Pourchier, mon père, a constaté que le chemin avait été désigné sous le vocable « des CHÊNES » et non « de CHAÎNE » très probablement par approximation. Quoi qu'il en soit, c'est ce nom qui, depuis lors, est entré en usage. »

Sources :

(1) *Excursions aux environs d'Aix* de A.M. de la Tour Keyrié et Edmond Tardif, 1890

(2) Archives municipales d'Aix-en-Provence, cote 2054

(3) Cf. Danielle Musset *Charbonniers, le métier du Diable ?*, article paru dans *Le Monde alpin et rhodanien*, Revue régionale d'ethnologie, n°1-3/2000, Migration, marges et métiers

Et nos sincères remerciements au personnel des Archives municipales et de la Maison méditerranéenne des sciences de l'Homme pour leur accueil, leur aide et leur compétence.

Bulletin d'adhésion 2021

Nom et prénom :

Adresse mail :

Adresse postale :

J'adhère et joins mon chèque d'adhésion 2021 à l'ordre du **CIQ des Pinchinats** :

Membre : 16 euros

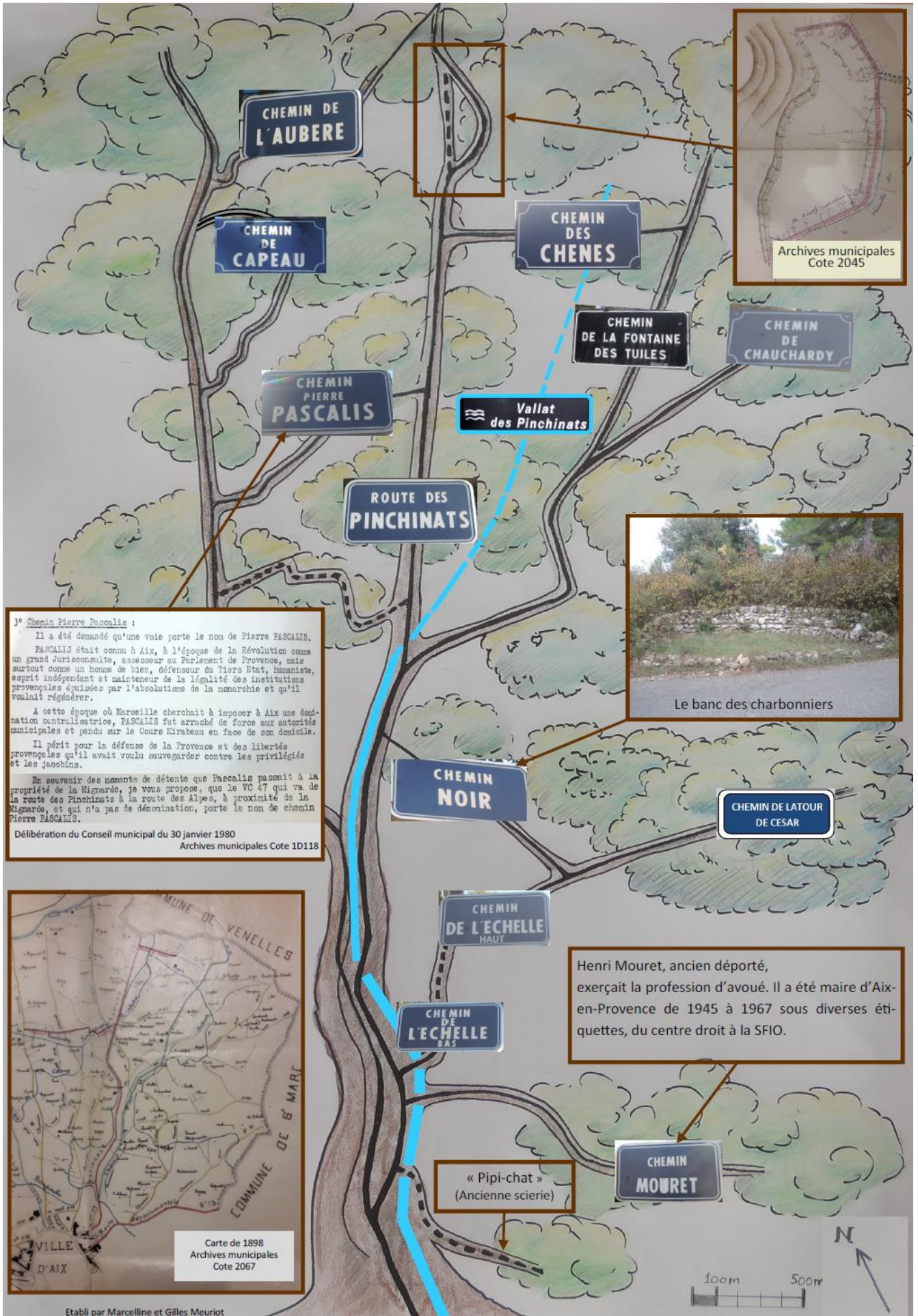
Soutien : à partir de 25€

Bulletin à renvoyer ou à remettre avec le chèque chez le trésorier :
Christian Korthals Altes

7, les Hauts Pinchinats 13100 Aix en Provence

Virement possible sur le compte du CIQ :

IBAN FR76 1027 8065 0200 0222 4894 549 / BIC CMCIFR2A



CHEMIN DE L'AUBERE

CHEMIN DE CAPEAU

CHEMIN DES CHENES

CHEMIN DE LA FONTAINE DES TUILES

CHEMIN DE CHAUCHARDY

CHEMIN PIERRE PASCALIS

Vallat des Pinchinats

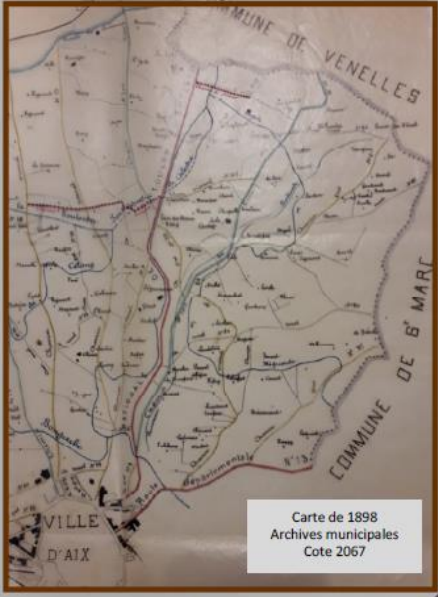
ROUTE DES PINCHINATS



3^e Chemin Pierre Pascalis :
 Il a été demandé qu'une voie porte le nom de Pierre PASCALIS. PASCALIS était connu à Aix, à l'époque de la Révolution comme un grand Jurisconsulte, assesseur au Parlement de Provence, mais surtout comme un homme de bien, défenseur du Tiers Etat, humaniste, esprit indépendant et mainteneur de la légalité des institutions provençales qu'elles par l'absolutisme de la monarchie et qu'il voulait régénérer.
 A cette époque où Marseille cherchait à Aix une destination centralisatrice, PASCALIS fut arraché de force aux autorités municipales et pendu sur le Cours Mirabeau en face de son domicile.
 Il périt pour la défense de la Provence et des libertés provençales qu'il avait voulu sauvegarder contre les privilèges et les jacobins.
 En souvenir des moments de détente que Pascalis passait à la propriété de la Mignarde, je vous propose, que le VC 47 qui va de la route des Pinchinats à la route des Alpes, à proximité de la Mignarde, et qui n'a pas de dénomination, porte le nom de chemin Pierre PASCALIS.
 Délibération du Conseil municipal du 30 janvier 1980
 Archives municipales Cote 1D118

CHEMIN NOIR

CHEMIN DE LATOUR DE CESAR



CHEMIN DE L'ECHELLE HAUT

Henri Mouret, ancien déporté, exerçait la profession d'avoué. Il a été maire d'Aix-en-Provence de 1945 à 1967 sous diverses étiquettes, du centre droit à la SFIO.

CHEMIN DE L'ECHELLE BAS

CHEMIN MOURET

« Pipi-chat » (Ancienne scierie)

